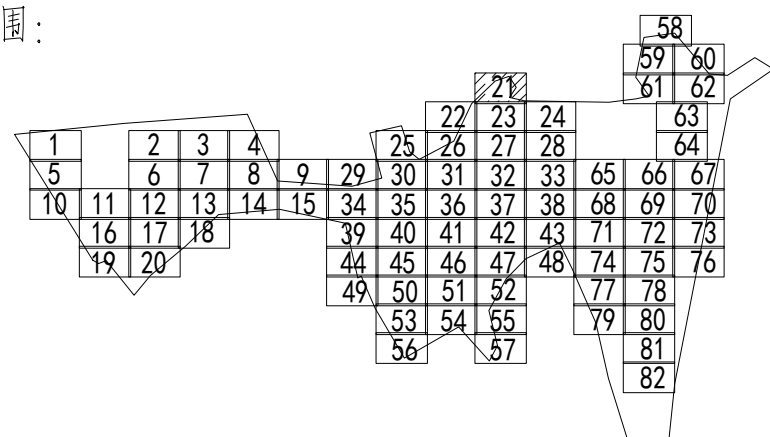
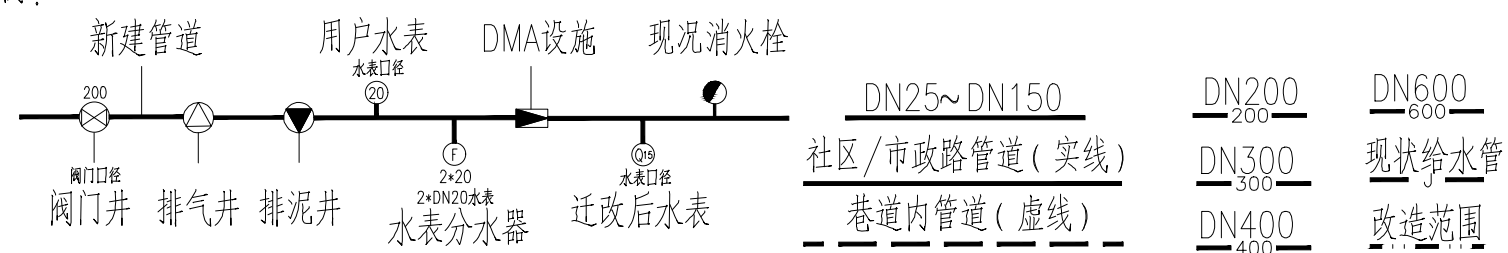


分幅范围：



图例：




说明

1. 本图单位除管径为毫米外,其余为米。

2、设计采用大地2000坐标系、85高程系统。
单位名称:北京市市政工程设计研究总院有限公司
3、注意保护现状管线,如有破坏,按原样恢复。

业务范围: 工程设计与综合资质 有效期: 2028年2月22日

 北京市市政工程设计研究总院有限公司	东莞市供水设施更新改造项目-东莞市供水管网更新改造二期工程（横源、桥头、樟木头、谢岗、大朗标段）勘察设计 桥头镇 给水工程（李屋、石水口、田头角村） 李屋村村落给水管道平面图（二十一）	项目(副)负责人	张亚峰	张亚峰	校核人	卓奇奇	卓奇奇	阶段	施工图设计		
		专业负责人	张亚峰	张亚峰	审核人	罗知平	罗知平	罗知平	图号	2023N108-SS020102-GS07-21	
		设 计 人	刘旭来	刘旭来	审定人	罗知平	罗知平	罗知平	日期	2024. 06	比例